


1(3)



Malå 2018-06-05

Till:
Bergsstaten
Varvsgatan 41
972 32 LULEÅ

Härmed ansöker vi om undersökningstillstånd enligt minerallagen på grundval av följande uppgifter.

Sökandens namn, adress och telefonnummer Scandivanadium Ltd 145B Lavender Hill London, SW115QJ Tel: +447535060165	
Föreslagen benämning på det ansökta området Flagabro nr 1	Områdets belägenhet Tomelilla Kommun, Simrishamns Kommun-Skåne Län

Ansökan avser följande koncessionsmineral
V, Pb, Zn, Cu, Au, Ag

Vilken anledning finns att anta att en undersökning kan leda till fynd av koncessionsmineral?
Inom området finns sedan tidigare kända förekomster av vanadin i Alunskiffern.

Områdets avgränsning		
Hörpunkt nr	N- koordinat meter	E-koordinat meter
1	6163304.997	442241.0024
2	6163466.004	442482.0037
3	6162816.197	444038.9428
4	6162480.755	443901.633
5	6162402.671	444346.9003
6	6161998.363	444347.9228
7	6161898.943	445201.277
8	6162152.982	445201.277
9	6162017.269	445451.4889
10	6162237.064	445426.5617
11	6161864	446320.9967
12	6158867.35	449046.108
13	6157910.995	447063.9967
14	6156755	448259.0009
15	6156498.003	448259.9987
16	6156129.088	446350.1869
17	6156639.004	444712.0015
18	6156885.004	444127.0001
19	6156748.002	443581.0015
20	6157066.997	441971.0004
21	6159569.997	439040.9963
22	6158831.998	440426.9991
23	6157475.004	443980.0015
24	6157081.004	445399.0041

25	6158865.001	447190.0014
26	6160250.999	446411.9978
27	6161371.001	446330.0011
28	6161436.997	445609.9987
29	6160678.002	445392.0033
30	6160631.001	444013.0013
Kartblad: 2D SO		En översiktskarta, där området inritats, bifogas.

Områdets storlek, hektar med två decimaler 1 738,42 ha	Ansökningsavgift, kronor 500 kr	Ansökningsavgiften (500 kr/påbörjat område om 2000 hektar) sätts in på ert bankgirokonto
	Undersökningsavgift, kronor 34,780 kr	Undersökningsavgiften (20 kr per påbörjat hektar) sätts in på ert bankgirokonto

Berörda fastigheter, fastighetsägare och andra sakägare

Kompletteras inom kort tillsammans med fastighetskarta.

Inom det ansökta undersökningsområdet finns:	
Område som används för renskötsel	Nej
Nationalpark eller område som en statlig myndighet hos regeringen har begärt skall avsättas till nationalpark	Nej
Naturreservat med föreskrifter som i något avseende kan gälla undersökningsarbete	Ja (Ljungavången, Gyllebo)
Kulturresevat med föreskrifter som i något avseende kan gälla undersökningsarbete	Nej
Natura 2000-område enligt reglerna i 7 kap. 28a – 29b §§ miljöbalken (1998:808)	Nej
Område inom 200 meter från skyddsobjekt enligt lagen (1990:217) om skydd för samhällsviktiga anläggningar	Nej
Kyrkogård eller annan begravningsplats	Ja
Så kallat obrutet fjällområde enligt 4 kap. 5 § miljöbalken	Nej
Område inom 30 meter från allmän väg enligt fastställd arbetsplan eller 30 meter från järnväg eller kanal för allmän trafik eller 30 meter från allmän flygplats	Ja
Område inom 200 meter från bostadsbyggnad	Ja
Område inom 200 meter från kyrka, annan samlingslokal, undervisningsanstalt, hotell eller pensionat, eller inom 200 meter från vårdanstalt, elevhem eller liknande inrättning om den är avsedd för mer än 50 personer	Ja
Område inom 200 meter från elektrisk kraftstation eller industriell anläggning	Nej
Område med detaljplan eller områdesbestämmelser enligt plan- och bygglagen (1987:10)	Nej
Raketskjutfältet Esrange i Kiruna kommun	Nej
Andra undersökningstillstånd eller bearbetningskoncessioner enligt minerallagen eller lagen om vissa torvfyndigheter (1985:620)	Ja (Killeröd nr 1, Virrestad nr 1, Måsalucky nr 101, Måsalucky nr 102 som gräns)
Område med förbudsår enligt 2 kap. 9 § minerallagen	Nej

De planerade undersökningarnas inverkan på allmänna och enskilda intressen samt de åtgärder som, enligt sökandens uppfattning, behövs för att skydda allmänna intressen eller enskild rätt


Beskrivning


Inverkan på allmänna intressen kommer vara liten och i huvudsak att bestå i terrängkörning samt borring. Vid transport av utrustningen kan viss skog behöva avverkas. Geofysiska mätningar kommer att ha mycket liten inverkan på allmänna intressen. Åtgärder för att skydda allmänna intressen eller enskild rätt kommer att innefatta kommunikation genom arbetsplaner, arbetsplatsmöten och uppföljningsmöten med berörda. Arbetena kommer att ske i enlighet med Svemins dokument "Riktlinjer för Prospekteringsarbeten" samt i enlighet med Förordningen (1998:901) om verksamhetsutövarens självkontroll.

Kontaktperson hos sökanden

Namn Amanda Scott	Adress Scott Geological AB Smultronstigen 9 93931 MALÅ	Telefonnummer 0703 221 497
----------------------	---	-------------------------------

Sökandens underskrift/ Sökandenas underskrifter:

Namnteckning 	Namnförtydligande Amanda Scott Scandivanadium Ltd (Enligt Fullmakt)
---	---



20180608

BERGSSTATEN

Ink 2018-06-12

Dnr

BS.....